

# Strassennetzplan Landschaft

## Neuerstellung

Massstab 1 : 7'500

### Bechluss EGV

Beschluss des Stadtrates:	Namens des Stadtrates:
Beschluss der Gemeindeversammlung:	Präsident:
Referendumsfrist:	
Urnenabstimmung:	Stadtverwalter:










Vom Regierungsrat des Kantons Basel-Landschaft genehmigt mit Beschluss Nr. vom	Der Landschaftsplaner
Publikation des Regierungsratsbeschlusses im Amtsblatt Nr. vom	

Plan Nr. 105.05.0741-3C  
29. Mai 2018

Erstellt: VME Geprüft: PJA Freigabe: VME  
S:\105\05\0741\gws\SNP\_Laufen\_LV95.gws

**sutter**  
Beräten. Planen. Bauen.  
Sutter Ingenieur- und Planungsbüro AG | Telefon +41 (0)61 935 10 20 | info@sutter-ag.ch | www.sutter-ag.ch  
Standorte BL - Arboldswil - Laufen - Liestal - Reinach | Standort SO - Nunningen

## Legende

- Rechtsverbindlicher Planinhalt**
-  Wanderweg im Sinne des Bundesgesetzes über Fuss- und Wanderwege und des kantonalen Richtplans (Stand: Beschluss Landrat)
- Orientierender Planinhalt**
-  kantonale Radroute (gemäss kantonalem Richtplan)
  -  Kantonsstrasse
  -  Kantonsstrasse mit Versorgungsroute
  -  geplante Umfahrung Laufen/Zwingen
  -  Perimeter Zonenplan Siedlung
  -  Gemeindegrenze
  -  Wald
  -  Öffentliches Gewässer (offen / eingedolt)

Die Wanderwege im Siedlungsgebiet sind nicht Bestandteil dieses Plans. Sie sind zur Orientierung dargestellt.

Bezug der Grundsituation: April 2018

