

Zonenplan Siedlung

Teilzonenplan Siedlung Tschambol

Mutation Gewässerraum Diebach

Masstab 1 : 2'000

Exemplar **Beschluss EGV** Inventar-Nr.

Beschluss des Stadtrates:	Namens des Stadtrates:
Beschluss der Gemeindeversammlung:	Präsident:
Referendumsfrist:	
Urnenabstimmung:	Stadtverwalter:
Publikation der Planaufgabe im Amtsblatt	
Nr. vom	
Planaufgabe:	
Vom Regierungsrat des Kantons Basel-Landschaft	Der Landschaftsreiber
genehmigt	
mit Beschluss Nr. vom	
Publikation des Regierungsratsbeschlusses im	
Amtsblatt Nr. vom	

Plan Nr. 105.05.766-1/B
2. November 2018

Erstellt: VME Geprüft: FVO
S:\105\05\0766\gis\zp_gewaesserraum_diebach.gws



Das Zonenreglement Siedlung und der Zonenplan Siedlung bilden eine Einheit.

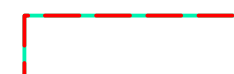
Legende

Rechtsverbindlicher Planinhalt

Nutzungszonen



Uferschutzzone




Aufhebung Uferschutzzone (Festlegung als Strasse innerhalb Bauzone)

Überlagernde Zonen



Gewässerraum

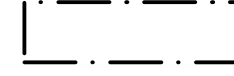
Orientierender Planinhalt



Gemeindegrenze




Perimeter Teilzonenplan Tschambol



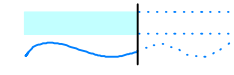
Perimeter Zonenplan Siedlung



Statische Waldgrenze



Wald



Öffentliches Gewässer (offen / eingedolt)

Bezug der Grundsituation: August 2018

