

Quartierplan Güterbahnhof Süd

Teilplan 2 / Erschliessung und Parkierung

Situationsplan 1:500



Exemplar **Beschluss EGV**

Inventar Nr.

Beschluss des Stadtrates:
 Beschluss der Gde. - Versammlung:
 Referendumsfrist:
 Urnenabstimmung:
 Publikation der Planaufgabe im
 Amtsblatt Nr. vom
 Planaufgabe:

Namens des Stadtrates:
 Präsident:
 Stadtverwalter:

Vom Regierungsrat des Kantons Basel - Landschaft
 genehmigt
 mit Beschluss Nr. vom
 Publikation des Regierungsratsbeschlusses im
 Amtsblatt Nr. vom

Der Landschaftsreiber:




Plan Nr. 105.05.0719 - 2/H
 18. Dezember 2017

Erstellt: DGA, Geprüft: FVO, Freigabe: FVO
 S:\105\05\0719\07_CAD_Daten\Übersichtsplan_1_500.2d








Legende:

Rechtsverbindlicher Planinhalt:

Verkehrsflächen:

-  Erschliessung
-  Güterumschlag und Anlieferung
-  Durchfahrtsmöglichkeit LKW

Orientierender Planinhalt:

-  Trafogebäude bestehend
-  Gewässerbaulinie
-  Quartierplan- Perimeter
-  Neue Parzellengrenze
-  geplante Parkierungsanlagen
-  Projektierte Gebäude
-  Aufzuhebende Parzellengrenze

