

Quartierplan Güterbahnhof Süd

Teilplan 3 / Freiraum und Dachgestaltung

Situationsplan 1:500



Exemplar **Beschluss EGV**

Inventar Nr.

Beschluss des Stadtrates:
 Beschluss der Gde. - Versammlung:
 Referendumsfrist:
 Urnenabstimmung:
 Publikation der Planaufgabe im
 Amtsblatt Nr. vom
 Planaufgabe:

Namens des Stadtrates:
 Präsident:
 Stadtverwalter:

Vom Regierungsrat des Kantons Basel - Landschaft
 genehmigt
 mit Beschluss Nr. vom
 Publikation des Regierungsratsbeschlusses im
 Amtsblatt Nr. vom






Der Landschaftsreiber:

Plan Nr. 105.05.0719 - 3/H
 18. Dezember 2017





Erstellt: DGA, Geprüft: FVO, Freigabe: FVO
 S:\105\05\0719\07_CAD_Daten\Übersichtsplan_1_500.2d




Legende:

Rechtsverbindlicher Planinhalt:

-  Dachbegrünung
-  Grünfläche / Gewässerraum
-  Wege / Plätze Hartbelag
-  Vordach (abgestützt)
-  Archäologische Schutzzone

Orientierender Planinhalt:

-  Trafogebäude bestehend
-  Gewässerbaulinie
-  Quartierplan-Perimeter
-  Gefahrenzone Überschwemmung geringe Gefährdung

-  Neue Parzellengrenze
-  Aufzuhebende Parzellengrenze
-  Geplante Baumstandorte

